5. EKINTZA PLANA

5. EKINTZA PLANA

Diagnostikoa, paisaiaren balorazioa eta helburuak kontuan hartuta, jarraian paisaia-unitate bakoitzerako ekintzak (12) eta garapen-proposamenak (47) aurkeztuko dira, bai eta eremu guztira zabaltzeagatik izaera orokorra dutenak ere.

5.1 EKINTZAK, PAISAIA UNITATE BAKOITZEKO

Lehenengo eskeman, lurralde-eremu osorako ekintzak kokatzen dira. Gero, paisaia-unitateka zehazten dira eta gauzatzeko garapen-proposamenak zehazten dira.

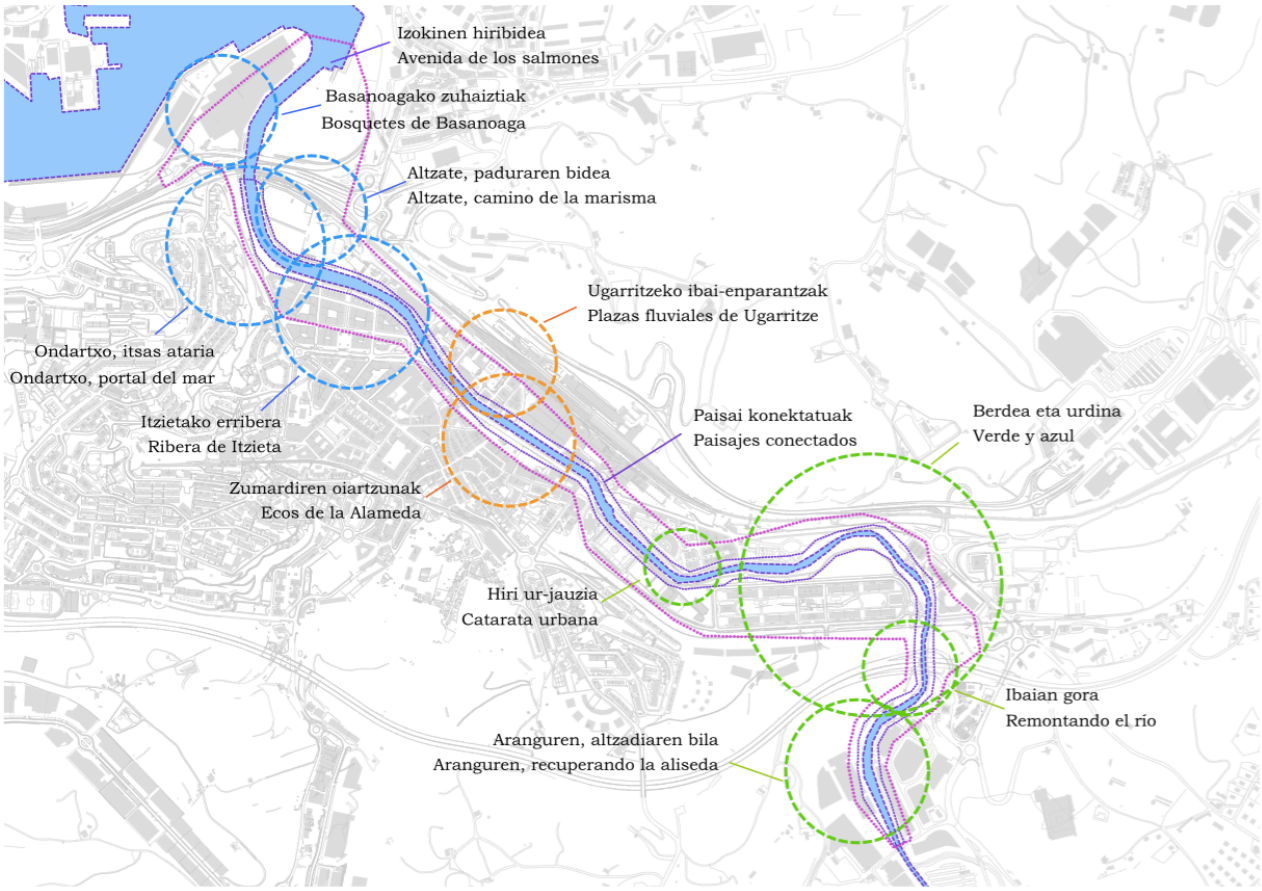

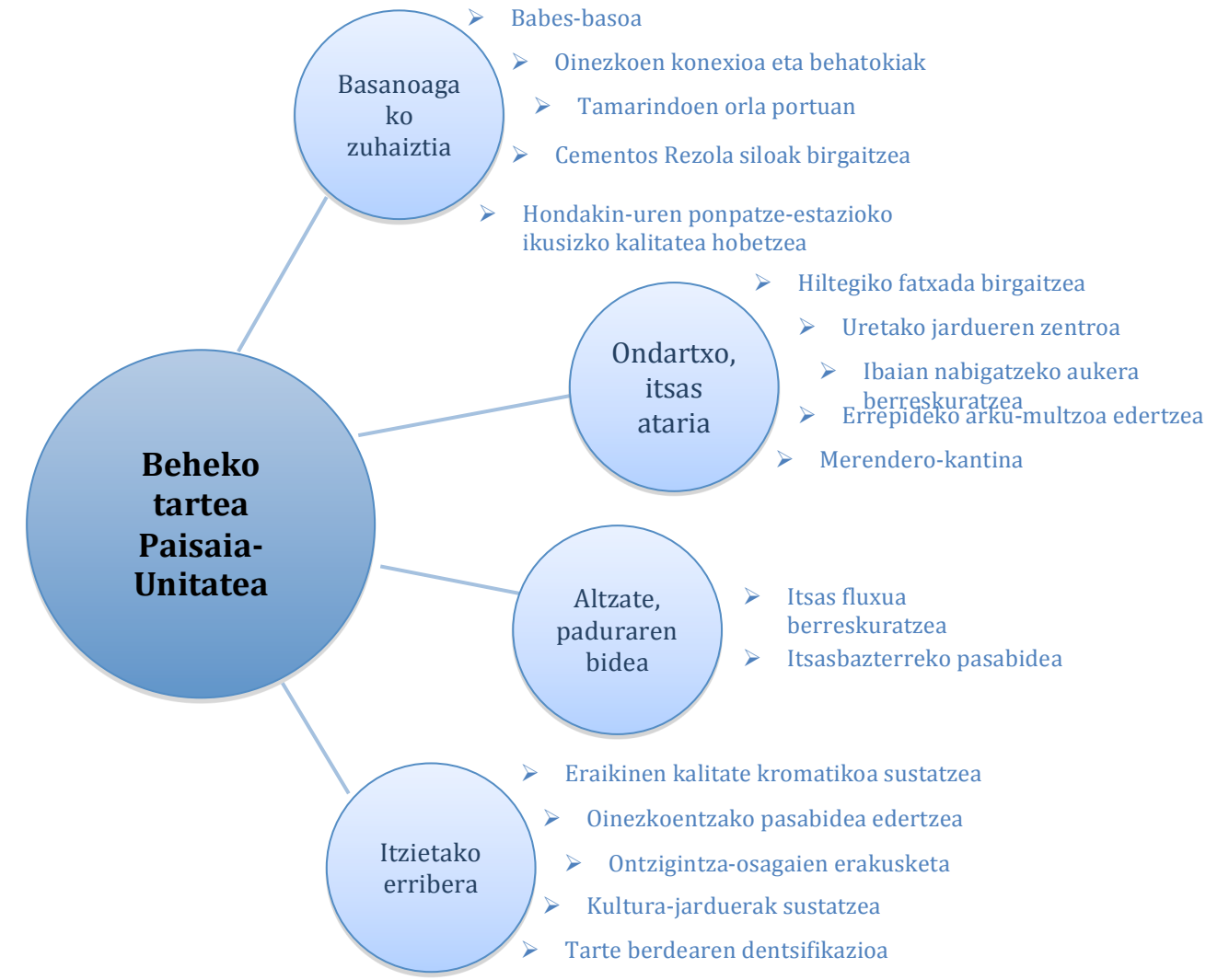
Beheko tartea Paisaia-Unitatea
Basanoagako zuhaiztia
Babes-basoa
Oinezkoen konexioa eta behatokiak
Tamarindoen orla portuan
Cementos Rezola siloak birgaitzea
Hondakin-uren ponpatze-estazioko ikusizko kalitatea hobetzea
Ondartxo, itsas ataria
Hiltegiko fatxada birgaitzea
Uretako jardueren zentroa
Ibaian nabigatzeko aukera berreskuratzea
Errepideko arku-multzoa edertzea
Merendero-kantina
Altzate, paduraren bidea
Itsas fluxua berreskuratzea
Itsasbazterreko pasabidea
Itzietako erribera
Eraikinen kalitate kromatikoa sustatzea
Oinezkoentzako pasabidea edertzea
Ontzigintza-osagaien erakusketa
Kultura-jarduerak sustatzea
Tarte berdearen dentsifikazioa

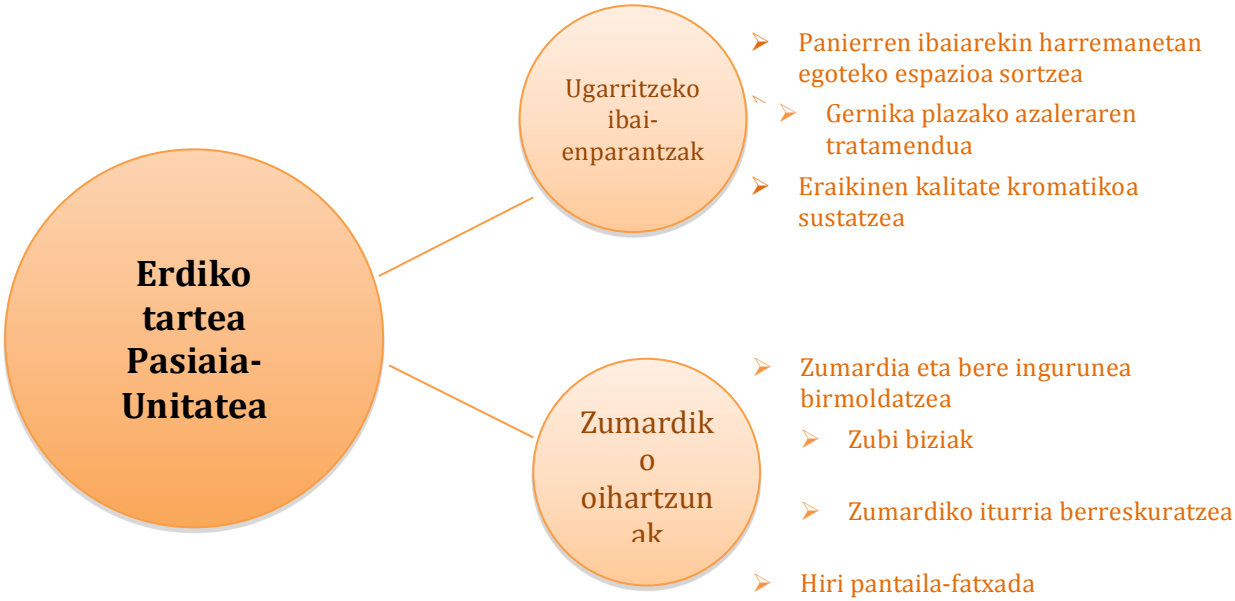
Erdiko tartea Pasiaia-Unitatea
Ugarritzeko ibai-enparantzak
Panierren ibaiarekin harremanetan egoteko espazioa sortzea
Gernika plazako azaleraren tratamendua
Eraikinen kalitate kromatikoa sustatzea
Zumardiko oihartzunak
Zumardia eta bere ingurunea birmoldatzea
Zubi biziak
Zumardiko iturria berreskuratzea
Hiri pantaila-fatxada

Goiko tartea Paisaia-Unitatea
Hiri ur-jauzia
Egoteko eta uretara sartzeko gunea
Berdea eta urdina
Erribera naturalak berreskuratzea
Belardi aktiboa
Fanderia kanalaren paisaia-berreskurapena
Fanderia errota birgaitzea
Villa María Luisa lorategi botanikoa
Larzabal ibaiko sarbidea birgaitzea
Larzabal eta Gabierrotako ibai-inguruneetako konexioak
Txakurrek jolasteko eremua
Ibaian gora
Biaduktuen azpiko espazioan paisaia berroneratzea
Jarduera fisikorako eremua
Zarata gutxitzeko neurriak
Aranguren, haltzadiaren bila
Ibaiko habitata berroneratzea
Igarobidea eta erabilera publikoa berreskuratzea
Trenbideko biaduktuaren paisaia integratzea
Eremu globala
Izokinen hiribidea
Saneamendu-sarea osatzea
Harri-lubeten paisaia berreskuratzea
Hondakin solidoak biltzea
Izokinaren presentzia hobetzea
Paisai konektatuak
Paisaien galeria
Oinezko eta bizikletentzako igarobidea ibaiertzetik
Paisaiak mugimenduan
Zabalkunde- eta komunikazio-ekintzak

5.2 EKINTZEN ETA PAISAIA KALITATEAREN HELBURUEN ARTEKO HARREMANA

Jarraian, garapen-proposamenen eta paisaia-kalitatearen helburuen arteko harremana aurkeztuko da; proposamen horiek gehiago zehaztuko dira gero jasotzen diren banakako fitxetan. Garapen-proposamen bakoitzerako, ekintzetan taldekatuta, zein helburu bete nahi duten adierazten da. Hiru helburu mailarekin daude erlazionatuta:

- Helburu orokorrak
- Helburuak paisaia-unitateen arabera
- Helburuak paisaia-baliabideen arabera

Helburu horien edukia 4. atalean jasotzen da, eta, hemen, dagozkion identifikazio-kodeak jasotzen dira. Koadro honen bidez, garapen-proposamen bakoitzak hiru mailetan zein helburu bete behar dituen identifikatuko dugu, eta, alderantziz, ezagutuko dugu zer garapen-proposamenen bidez bete nahi diren helburuak. Azken irakurketa hori helburu orokor bakoitzari zein paisaia-unitateen eta paisaia-baliabide zehatzen helburuei aplika dakieke.

Orokorki, paisai-unitate bakoitzeko ekintza eta garapen-proposament esleipen zehatza dago, eta dagozkion paisaia-unitateetarako ezarritako helburuei erantzuten zaie. Hala ere, bi salbuespen daude (11. eta 12. ekintzak), eta horiek eremu osora zabal daitezke, taulak erakusten duen bezala.

EKINTZA	GARAPEN PROPOSAMENA	HELBURU OROKORRA	HELBURUA PAISAIA UNITATEAREN ARABERA	HELBURUAK PAISAIA BALIABIDEEN ARABERA
1. Basanoagako zuhaiztia	1. Portu inguruko eta ibai-ahoko hegaletan babes-basoa eratzea (garbitzea, zaborrak kentzea, berriro landatzea)	OCP.1	OUP1.1; OUP1.2	ORP.1
	2. Oinezkoentzako lotura ibaiaren eta Kaputxinoen tunelaren eta behatoki panoramikoen artean	OCP.5	OUP1.1; OUP1.3	ORP.13
	3. Tamarindoen orla ezartzea portuko eremuaren tarte batean	OCP.1	OUP1.1; OUP1.2	ORP.1
	4. Cementos Rezolaren lehengo siloak kanpotik birgaitzea	OCP.4	OUP1.4	ORP.10
	5. Hondakin-uren ponpatze-estazioko eta inguruko ikusizko kalitatea hobetzea	OCP.3	OUP1.1	
2. Ondartxo, itsas ataria	6. Udaleko Hiltegi Zaharraren fatxadak eta ingurua birgaitzea	OCP.4	OUP1.1; OUP1.4	ORP.9
	7. Uretako jardueren udal-zentroa berraktibatzea	OCP.2; OCP.3	OUP1.3	ORP.9; ORP.14

	8. Ibaian nabigatzeko aukera berreskuratzea	OCP.2; OCP.3	OUP1.3	ORP.11; ORP.15
	9. Errepideko arku-multzoa garbitzea eta altxatzea	OCP.4	OUP1.4	ORP.10
	10. Merendero-kantina jartzea	OCP.2	OUP1.3	ORP.13
3. Altzate, paduraren bidea	11. Marearen fluxua berreskuratzea ertzeko tartean	OCP.1; OCP.2	OUP1.1; OUP1.2; OUP1.3	ORP.1; ORP.3; ORP.11
	12. Itsasertzeko pasabidea	OCP.3; OCP.5	OUP1.3	ORP.11; ORP.13
4. Itzietako erriberak	13. Iztieta pasealekuko eraikinen kalitate kromatikoa sustatzea	OCP.4	OUP1.4	ORP.12
	14. Oinezkoentzako pasabidea edertzea eta argiztatzea	OCP.4	OUP1.4	ORP.10
	15. Ontzigintzako elementuen erakusketa egitea, lehengo itsas mundua gogora ekartzeko.	OCP.2; OCP.4	OUP1.3	ORP.13
	16. Kultura- eta aisia-jarduera bereziak sustatzea	OCP.2; OCP.3	OUP1.4	ORP.13
	17. Tarte berdearen dentsifikazioa	OCP.2; OCP.3	OUP1.4	ORP.13
5. Ugarritzeko ibai-enparantzak	18. Panierren orubearen ertzean ibaiarekin harremanetan egoteko espazioa sortzea	OCP.2; OCP.3	OUP1.2; OUP2.2	ORP.2; ORP.5; ORP.13; ORP.15
	19. Gernika plazaren azaleraren tratamendua, egoteko eta jolasteko eremuak emango dituen tarte berdea sustatuz	OCP.2; OCP.3	OUP1.2; OUP2.2	ORP.5; ORP.14
	20. Ibaiko fatxadako eta Etxeberrietako plazako eraikinen kalitate kromatikoa sustatzea	OCP.4	OUP2.3	ORP.12
6. Zumardiaren oiartzunak	21. Zumardia eta haren ingurua birmoldatzea, errekarekiko lotura berreskuratzeko	OCP.2; OCP.3; OCP.5	OUP2.1; OUP2.2	ORP.4; ORP.11; ORP.13
	22. Zubi biziak	OCP.3; OCP.4	OUP2.1; OUP2.2	ORP.4; ORP.5; ORP.10
	23. Zumardiko iturri apaingarria berreskuratzea	OCP.4	OUP2.2	ORP.4; ORP.10
	24. Hiriko fatxada-pantaila ibaiaren aurrealdean	OCP.2; OCP.4	OUP2.3	ORP.4; ORP.10; ORP.12
7. Hiriko ur-	25. Egoteko eta uretara sartzeko	OCP.2; OCP.3	OUP3.2; OUP3.4	ORP.11; ORP.15

jauzia	gunea			
8. Berdea eta urdina	26. Erribera naturaleko tarteak berreskuratzea eta mantentzea	OCP.1; OCP.2; OCP.3	OUP3.1	ORP.1; ORP.2; ORP.3; ORP.6; ORP.7; ORP.11
	27. Belardi aktiboa gaitzea	OCP.3	OUP3.4	ORP.6; ORP.14
	28. Fanderiako kanalaren beheko tartearen paisaia berreskuratzea	OCP.1; OCP.2; OCP.4	OUP3.3; OUP3.5	ORP.1; ORP.8; ORP.11
	29. Fanderiako errota interpretazio-espazio gisa birgaitzea, bai eta bere sistema hidraulikoa ere	OCP.4	OUP3.5	ORP.8
	30. Villa María Luisa lorategi botanikoari balioa ematea	OCP.3	OUP3.5	ORP.2; ORP.7; ORP.13
	31. Larzabalgo parketik ibaira sartzeko bidea birgaitzea	OCP.3	OUP3.2	ORP.7; ORP.15
	32. Konexioak Larzabal eta Gabierrotako ibai inguruan	OCP.5	OUP3.4	ORP.7; ORP.13; ORP.14
	33. Txakurrentzako jolas-eremua sortzea	OCP.3	OUP3.3; OUP3.4	ORP.6; ORP.7; ORP.14
9. Ibaian gora	34. Biaduktuen azpiko espazioaren paisaia leheneratzea	OCP.1; OCP.3	OUP3.1; OUP3.3	ORP.1; ORP.3
	35. Ariketa fisikoa egiteko eremua sortzea	OCP.2; OCP.3	OUP3.4	ORP.14
	36. Trafikoaren zarata murrizteko neurriak ezartzea	OCP.3	OUP3.3	ORP.13
10. Aranguren, haltzadiaren bila	37. Ibaiko habitata leheneratzea eta, horretarako, morfologian eta landaredian esku hartzea	OCP.1; OCP.2	OUP3.1; OUP3.3	ORP.1; ORP.3; ORP.11
	38. Jabari publiko hidraulikoaren igarobidea berreskuratzea eta erabilera publikoko sarea osatzea	OCP.5	OUP3.4	ORP.10; ORP.13
	39. Aurreikusitako trenbidearen biaduktuari diseinu- eta integrazio-neurriak aplikatzeko eskatzea	OCP.3	OCP3.3	ORP.1; ORP.13
11. Izokinen hiribidea	40. Saneamendu-sarea osatzea eta isuri kutsatzaileak saihestea	OCP.1; OCP.3	OUP1.1; OUP1.3; OUP3.1; OUP3.2	ORP.1; ORP.3; ORP.11
	41. Harri-lubeten paisaia eta ingurumena berreskuratzea	OCP.1; OCP.3	OUP3.1; OUP3.3	ORP.1; ORP.3; ORP.7
	42. Ibaiertzetako eta ibaiaren	OCP.1; OCP.3	OUP1.1; OUP3.1	ORP.1; ORP.3;

	ibilguko hondakin solidoak biltzea			ORP.11
	43. Izokinaren presentzia hobetzeko eta sentsibilizatzeko ekintzak	OCP.1; OCP.2	OUP2.1; OUP3.1	ORP.3; ORP.11
12. Paisaia konektatuak	44. Paisai-galeria	OCP.4; OCP.5		ORP.1-ORP.15
	45. Oinezko eta bizikletentzako igarobideak ibai inguruan	OCP.3; OCP.5		ORP.1-ORP.15
	46. Mugitzen diren paisaiak	OCP.3; OCP.5		ORP.1-ORP.15
	47. Zabalkunderako eta komunikaziorako ekintzak martxan jartzea	OCP.2; OCP5		ORP.1-ORP.15